



ประกาศผู้อำนวยการการเลือกตั้งประจำจังหวัดเพชรบูรณ์
เรื่อง รูปแบบการแบ่งเขตเลือกตั้งสมาชิกสภาองค์การบริหารส่วนจังหวัดเพชรบูรณ์
เพื่อรับฟังความคิดเห็นและข้อเสนอแนะจากประชาชนในเขตเลือกตั้ง

ด้วยพระราชบัญญัติการเลือกตั้งสมาชิกสภาท้องถิ่นหรือผู้บริหารท้องถิ่น พ.ศ. ๒๕๖๒ และระเบียบคณะกรรมการการเลือกตั้งว่าด้วยการเลือกตั้งสมาชิกสภาท้องถิ่นหรือผู้บริหารท้องถิ่น พ.ศ. ๒๕๖๒ แก้ไขเพิ่มเติมถึง (ฉบับที่ ๒) พ.ศ. ๒๕๖๓ ได้กำหนดหลักเกณฑ์และวิธีการแบ่งเขตเลือกตั้งสมาชิกสภาท้องถิ่นให้ผู้ดำเนินการเลือกตั้งประจำจังหวัดดำเนินการเกี่ยวกับการแบ่งเขตเลือกตั้งขององค์กรปกครองส่วนท้องถิ่น โดยในการแบ่งเขตเลือกตั้งให้มีจำนวนราษฎรในแต่ละเขตเลือกตั้งใกล้เคียงกันมากที่สุด พื้นที่ของแต่ละเขตเลือกตั้งต้องติดต่อกัน คำนึงถึงการเคยอยู่ในเขตเลือกตั้งเดียวกันและความสะดวกในการคมนาคมระหว่างกัน

เพื่อให้การแบ่งเขตเลือกตั้งสมาชิกสภาองค์การบริหารส่วนจังหวัดเพชรบูรณ์เป็นไปด้วยความเรียบร้อย อาศัยอำนาจตามความในข้อ ๑๓ ของระเบียบคณะกรรมการการเลือกตั้งว่าด้วยการเลือกตั้งสมาชิกสภาท้องถิ่นหรือผู้บริหารท้องถิ่น พ.ศ. ๒๕๖๒ แก้ไขเพิ่มเติมถึง (ฉบับที่ ๒) พ.ศ. ๒๕๖๓ สำนักงานคณะกรรมการการเลือกตั้งประจำจังหวัดเพชรบูรณ์ จึงขอประกาศรูปแบบการแบ่งเขตเลือกตั้งสมาชิกสภาองค์การบริหารส่วนจังหวัดเพชรบูรณ์ รายละเอียดจำนวนราษฎรในเขตเลือกตั้ง แผนที่ และพื้นที่ประกอบเป็นเขตเลือกตั้งของรูปแบบที่ ๑ รูปแบบที่ ๒ และรูปแบบที่ ๓ ปรากฏตามเอกสารแนบ หากผู้ใดประสงค์จะเสนอความคิดเห็นและข้อเสนอแนะ ให้เสนอความคิดเห็นและข้อเสนอแนะส่งให้ผู้อำนวยการการเลือกตั้งประจำจังหวัดเพชรบูรณ์ ที่อยู่ ๙๙ หมู่ที่ ๕ ตำบลสะเดียง อำเภอเมืองเพชรบูรณ์ จังหวัดเพชรบูรณ์ ๖๗๐๐๐ หรือทางโทรสารหมายเลข ๐๕๖ ๗๒๐๙๖๕ หรือทางไปรษณีย์อิเล็กทรอนิกส์ E-mail Phetchabun@ect.go.th ภายใน ๑๐ วัน นับแต่วันประกาศ เพื่อเป็นข้อมูลสำหรับคณะกรรมการแบ่งเขตเลือกตั้งในการจัดเรียงลำดับรูปแบบการแบ่งเขตเลือกตั้งตามความเหมาะสม เสนอคณะกรรมการการเลือกตั้งพิจารณาประกาศแบ่งเขตเลือกตั้งสมาชิกสภาองค์การบริหารส่วนจังหวัดเพชรบูรณ์ต่อไป

จึงประกาศให้ทราบโดยทั่วกัน

ประกาศ ณ วันที่ ๑๖ กันยายน พ.ศ. ๒๕๖๗

(นางสาวพูนศรี สุขเสวก)

ผู้อำนวยการการเลือกตั้งประจำจังหวัดเพชรบูรณ์

ประกาศการแบ่งเขตเลือกตั้งสมาชิกสภาองค์การบริหารส่วนจังหวัดเพชรบูรณ์

รูปแบบที่ ๑

ลำดับที่	อำเภอ	จำนวนสมาชิก ที่จะพึงมีทั้ง อำเภอ	จำนวนเขต เลือกตั้ง	เขตเลือกตั้ง ที่	ท้องที่ที่ประกอบเป็นเขตเลือกตั้ง
๑	เมือง เพชรบูรณ์	๖	๖	๑	๑. ตำบลท่าพล ๒. ตำบลป่าเลา (เฉพาะหมู่ที่ ๑, ๒, ๑๐ และ ๑๖) ๓. เทศบาลตำบลท่าพล ๔. เทศบาลตำบลนางิ้ว
				๒	๑. ตำบลสะเดียง (ยกเว้นหมู่ที่ ๙) ๒. ตำบลบ้านโคก (เฉพาะหมู่ที่ ๕ และ ๗) ๓. ตำบลป่าเลา (ยกเว้นหมู่ที่ ๑, ๒, ๑๐, และ ๑๖) ๔. ตำบลซอนไพร (เฉพาะหมู่ที่ ๑๐)
				๓	๑. เทศบาลเมืองเพชรบูรณ์ ๒. ตำบลซอนไพร (เฉพาะหมู่ที่ ๕, ๗, ๘ และ ๑๑) ๓. ตำบลสะเดียง (เฉพาะหมู่ที่ ๙) ๔. ตำบลนาป่า (ยกเว้นหมู่ที่ ๓, ๖, ๗ และ ๑๖)
				๔	๑. ตำบลน้ำร้อน ๒. ตำบลระวิง ๓. ตำบลนายม ๔. ตำบลตะเบา ๕. ตำบลซอนไพร (เฉพาะหมู่ที่ ๑, ๒, ๓, ๔, ๖ และ ๙)
				๕	๑. ตำบลวังชมพู ๒. เทศบาลตำบลวังชมพู ๓. ตำบลห้วยสะแก ๔. ตำบลบ้านโคก (ยกเว้นหมู่ที่ ๕ และ ๗)
				๖	๑. ตำบลดงมูลเหล็ก ๒. ตำบลบ้านโคก ๓. ตำบลห้วยใหญ่ ๔. ตำบลนาป่า (เฉพาะหมู่ที่ ๓, ๖, ๗ และ ๑๖)

ลำดับที่	อำเภอ	จำนวนสมาชิก ที่จะพึงมีทั้ง อำเภอ	จำนวนเขต เลือกตั้ง	เขตเลือกตั้ง ที่	ท้องที่ที่ประกอบเป็นเขตเลือกตั้ง
๒	หล่มสัก	๕	๕	๑	๑. ตำบลสักหลง ๒. ตำบลวัดป่า ๓. เทศบาลเมืองหล่มสัก ๔. เทศบาลตำบลตาลเดี่ยว
				๒	๑. ตำบลท่าอิบุญ ๒. ตำบลห้วยไร่ ๓. ตำบลบ้านตัว ๔. ตำบลบ้านห้วย ๕. ตำบลบ้านโสก
				๓	๑. ตำบลหนองไขว่ ๒. ตำบลลานบ่า ๓. ตำบลปากคุด ๔. ตำบลปากช่อง
				๔	๑. ตำบลบุงคล้า ๒. ตำบลบุงน้ำเต้า (เฉพาะหมู่ที่ ๑, ๒, ๓, ๕, ๖, ๗ และ ๑๑) ๓. ตำบลบ้านไร่ ๔. ตำบลบ้านกลาง ๕. ตำบลช้างตะลูด
				๕	๑. ตำบลน้ำก้อ ๒. ตำบลน้ำซุน ๓. ตำบลบุงน้ำเต้า (ยกเว้นหมู่ที่ ๑, ๒, ๓, ๕, ๖, ๗ และ ๑๑) ๔. ตำบลน้ำเี้ย ๕. ตำบลหนองสว่าง ๖. ตำบลฝายนาแซง
๓	วิเชียรบุรี	๔	๔	๑	๑. ตำบลท่าโรง ๒. ตำบลสระประดู่ ๓. เทศบาลเมืองวิเชียรบุรี
				๒	๑. ตำบลพุดเตย ๒. ตำบลพุดขาม ๓. ตำบลภูน้ำหยด ๔. ตำบลวังใหญ่ ๕. เทศบาลตำบลพุดเตย
				๓	๑. ตำบลชันน้อย ๒. ตำบลชันสมบูรณ์ ๓. ตำบลสามแยก

ลำดับที่	อำเภอ	จำนวนสมาชิก ที่จะพึงมีทั้ง อำเภอ	จำนวนเขต เลือกตั้ง	เขตเลือกตั้ง ที่	ท้องที่ที่ประกอบเป็นเขตเลือกตั้ง
					๔. ตำบลบึงกระจับ ๕. ตำบลโคกปรัง
				๔	๑. ตำบลบ่อริง ๒. ตำบลน้ำร้อน ๓. ตำบลยางสาว
๔	หนองไผ่	๔	๔	๑	๑. ตำบลหนองไผ่ ๒. เทศบาลตำบลหนองไผ่ ๓. ตำบลบ้านโกชน์ ๔. เทศบาลตำบลบัววัฒนา
				๒	๑. เทศบาลตำบลเฉลียงทอง ๒. เทศบาลตำบลนาเฉลียง ๓. ตำบลห้วยโป่ง ๔. ตำบลยางงาม
				๓	๑. เทศบาลตำบลบ่อไทย ๒. ตำบลวังท่าดี ๓. ตำบลท่าด่าง ๔. ตำบลวังโบสถ์
				๔	๑. ตำบลกองทุล ๒. ตำบลเพชรละคร ๓. ตำบลท่าแดง
๕	ชนแดน	๒	๒	๑	๑. ตำบลพุทธบาท ๒. ตำบลท่าข้าม ๓. เทศบาลตำบลท่าข้าม ๔. ตำบลดงขุย ๕. เทศบาลตำบลดงขุย ๖. ตำบลตะกุดไร
				๒	๑. ตำบลชนแดน ๒. เทศบาลตำบลชนแดน ๓. ตำบลบ้านกล้วย ๔. ตำบลลาดแค ๕. ตำบลซับพุทรา ๖. ตำบลศาลาลาย
๖	หล่มเก่า	๒	๒	๑	๑. ตำบลศิลา ๒. ตำบลหินสาว ๓. ตำบลตาดกลอย ๔. ตำบลนาข่า

ลำดับที่	อำเภอ	จำนวนสมาชิก ที่จะพึงมีทั้ง อำเภอ	จำนวนเขต เลือกตั้ง	เขตเลือกตั้ง ที่	ท้องที่ที่ประกอบเป็นเขตเลือกตั้ง
				๒	๑. ตำบลวังบาล ๒. ตำบลหล่มเก่า ๓. ตำบลนาแซง ๔. ตำบลบ้านเนิน ๕. ตำบลนาเกาะ ๖. เทศบาลตำบลหล่มเก่า
๗	ศรีเทพ	๒	๒	๑	๑. ตำบลศรีเทพ ๒. ตำบลคลองกระจัง ๓. ตำบลหนองย่างทอย
				๒	๑. ตำบลสระกรวด ๒. ตำบลนาสนุ่น ๓. ตำบลประดู่งาม ๔. เทศบาลตำบลสว่างวัฒนา ๕. เทศบาลตำบลโคกสะอาด
๘	บึงสามพัน	๒	๒	๑	๑. ตำบลชัยสมอทอด ๒. ตำบลบึงสามพัน ๓. ตำบลสระแก้ว ๔. ตำบลกันจู่ ๕. เทศบาลตำบลชัยสมอทอด
				๒	๑. ตำบลหนองแจง ๒. ตำบลศรีมงคล ๓. ตำบลพญาวัง ๔. ตำบลวังพิกุล ๕. ตำบลชัยไม้แดง
๙	เขาค้อ	๑	๑	๑	ทุกตำบลในเขตพื้นที่อำเภอ
๑๐	วังโป่ง	๑	๑	๑	ทุกตำบลในเขตพื้นที่อำเภอ
๑๑	น้ำหนาว	๑	๑	๑	ทุกตำบลในเขตพื้นที่อำเภอ

ประกาศ ณ วันที่ ๑๗ กันยายน พ.ศ. ๒๕๖๗

(นางสาวพูนศรี สุขเสวก)

ผู้อำนวยการการเลือกตั้งประจำจังหวัดเพชรบูรณ์

ประกาศการแบ่งเขตเลือกตั้งสมาชิกสภาองค์การบริหารส่วนจังหวัดเพชรบูรณ์

รูปแบบที่ ๒

ลำดับที่	อำเภอ	จำนวนสมาชิก ที่จะพึงมีทั้ง อำเภอ	จำนวนเขต เลือกตั้ง	เขต เลือกตั้งที่	ท้องที่ที่ประกอบเป็นเขตเลือกตั้ง
๑	เมือง เพชรบูรณ์	๖	๖	๑	๑. ตำบลท่าพล ๒. ตำบลสะเดียง (เฉพาะหมู่ที่ ๑๐ และ ๑๑) ๓. เทศบาลตำบลท่าพล ๔. เทศบาลตำบลนางัว ๕. ตำบลป่าเลา (เฉพาะหมู่ที่ ๑ , ๒ และ ๑๐)
				๒	๑. ตำบลสะเดียง (เฉพาะหมู่ที่ ๒ และ ๕) ๒. เทศบาลเมืองเพชรบูรณ์
				๓	๑. ตำบลป่าเลา (ยกเว้นหมู่ที่ ๑ , ๒ และ ๑๐) ๒. ตำบลบ้านโคก (ยกเว้นหมู่ที่ ๓ , ๖ และ ๙) ๓. ตำบลวังชมพู ๔. ตำบลสะเดียง (เฉพาะหมู่ที่ ๖ , ๗ และ ๘) ๕. เทศบาลตำบลวังชมพู
				๔	๑. ตำบลห้วยสะแก ๒. ตำบลระวีง ๓. ตำบลนายม ๔. ตำบลตะเบา ๕. ตำบลบ้านโคก (เฉพาะหมู่ที่ ๓ , ๖ และ ๙)
				๕	๑. ตำบลน้ำร้อน ๒. ขอนไพร ๓. ตำบลนาป่า ๔. ตำบลบ้านโคก (เฉพาะหมู่ที่ ๑ และ ๕) ๕. ตำบลสะเดียง (เฉพาะหมู่ที่ ๑ , ๙ และ ๑๓)
				๖	๑. ตำบลคงมูลเหล็ก ๒. ตำบลบ้านโคก (ยกเว้นหมู่ที่ ๑ และ ๕) ๓. ตำบลห้วยใหญ่ ๔. ตำบลสะเดียง (เฉพาะหมู่ที่ ๓ , ๔ และ ๑๒)
๒	หล่มสัก	๕	๕	๑	๑. ตำบลสักหลง ๒. ตำบลวัดป่า ๓. เทศบาลเมืองหล่มสัก ๔. เทศบาลตำบลตาลเดี่ยว


ลำดับที่	อำเภอ	จำนวนสมาชิก ที่จะพึงมีทั้ง อำเภอ	จำนวนเขต เลือกตั้ง	เขต เลือกตั้งที่	ท้องที่ที่ประกอบเป็นเขตเลือกตั้ง
				๒	๑. ตำบลท่าอิบุญ ๒. ตำบลห้วยไร่ ๓. ตำบลบ้านดัว ๔. ตำบลบ้านหวาย ๕. ตำบลบ้านโสก
				๓	๑. ตำบลหนองไขว่ ๒. ตำบลลานบ่า ๓. ตำบลปากดุก ๔. ตำบลปากช่อง
				๔	๑. ตำบลบุงคล้า ๒. ตำบลบุงน้ำเต้า (เฉพาะหมู่ที่ ๑, ๒, ๓, ๕, ๖ และ ๗) ๓. ตำบลบ้านไร่ ๔. ตำบลบ้านกลาง ๕. ตำบลช้างตะลูด
				๕	๑. ตำบลบุงน้ำเต้า (ยกเว้นหมู่ที่ ๑, ๒, ๓, ๕, ๖ และ ๗) ๒. ตำบลน้ำก้อ ๓. ตำบลน้ำซุน ๔. ตำบลน้ำเฮี้ย ๕. ตำบลหนองสว่าง ๖. ตำบลฝายนาแซง
๓	วิเชียรบุรี	๔	๔	๑	๑. เทศบาลเมืองวิเชียรบุรี ๒. ตำบลสามแยก ๓. ตำบลชันน้อย
				๒	๑. ตำบลพุดเตย ๒. ตำบลพุดขาม ๓. ตำบลภูน้ำหยด ๔. ตำบลวังใหญ่ ๕. ตำบลชันสมบูรณ์
				๓	๑. ตำบลน้ำร้อน ๒. ตำบลยางสาว ๓. ตำบลบึงกระจับ ๔. ตำบลโคกปรัง

ลำดับที่	อำเภอ	จำนวนสมาชิก ที่จะพึงมีทั้ง อำเภอ	จำนวนเขต เลือกตั้ง	เขต เลือกตั้งที่	ท้องที่ที่ประกอบเป็นเขตเลือกตั้ง
				๔	๑. ตำบลบ่อริง ๒. ตำบลท่าโรง ๓. ตำบลสระประคู้ ๔. เทศบาลตำบลพุดเตย
๔	หนองไผ่	๔	๔	๑	๑. ตำบลหนองไผ่ ๒. เทศบาลตำบลหนองไผ่ ๓. ตำบลยางงาม ๔. เทศบาลตำบลบัววัฒนา
				๒	๑. เทศบาลตำบลเฉลียงทอง ๒. เทศบาลตำบลนาเฉลียง ๓. ตำบลห้วยโป่ง ๔. ตำบลวังโบสถ์ ๕. ตำบลกองทูล (เฉพาะหมู่ที่ ๔ , ๕ และ ๘)
				๓	๑. เทศบาลตำบลบ่อไทย ๒. ตำบลเพชรละคร ๓. ตำบลท่าด่าง
				๔	๑. ตำบลท่าแดง ๒. ตำบลบ้านโกชน์ ๓. ตำบลวังท่าดี ๔. ตำบลกองทูล (ยกเว้น หมู่ที่ ๔ , ๕ และ ๘)
๕	ชนแดน	๒	๒	๑	๑. ตำบลพุทธบาท ๒. ตำบลชนแดน ๓. เทศบาลตำบลชนแดน ๔. ตำบลซับพุทรา ๕. ตำบลลาดแค
				๒	๑. ตำบลท่าข้าม ๒. เทศบาลตำบลท่าข้าม ๓. ตำบลตะกุดไร ๔. ตำบลดงขุย ๕. เทศบาลตำบลดงขุย ๖. ตำบลบ้านกล้วย ๗. ตำบลศาลาลาย

ลำดับที่	อำเภอ	จำนวนสมาชิก ที่จะพึงมีทั้ง อำเภอ	จำนวนเขต เลือกตั้ง	เขต เลือกตั้งที่	ท้องที่ที่ประกอบเป็นเขตเลือกตั้ง
๖	หล่มเก่า	๒	๒	๑	๑. ตำบลศิลา ๒. ตำบลหินฮาว ๓. ตำบลตาดกลอย ๔. ตำบลนาซำ ๕. ตำบลวังบาล (เฉพาะหมู่ที่ ๑๔)
				๒	๑. ตำบลวังบาล (ยกเว้นหมู่ที่ ๑๔) ๒. ตำบลหล่มเก่า ๓. ตำบลนาแซง ๔. ตำบลบ้านเนิน ๕. ตำบลนาเกาะ ๖. เทศบาลตำบลหล่มเก่า
๗	ศรีเทพ	๒	๒	๑	๑. ตำบลสระกรวด ๒. เทศบาลตำบลสว่างวัฒนา ๓. ตำบลคลองกระจัง (ยกเว้นหมู่ที่ ๓ , ๕ , ๖, ๗ และ ๘) ๔. ตำบลหนองย่างทอย
				๒	๑. ตำบลนาสนุ่น ๒. ตำบลประดู่งาม ๓. ตำบลศรีเทพ ๔. เทศบาลตำบลโคกสะอาด ๕. ตำบลคลองกระจัง (เฉพาะหมู่ที่ ๓ , ๕ , ๖, ๗ และ ๘)
๘	บึงสามพัน	๒	๒	๑	๑. ตำบลหนองแวง (ยกเว้นหมู่ที่ ๕ , ๘ , ๙ , ๑๑ , ๑๒ และ ๑๘) ๒. ตำบลบึงสามพัน ๓. ตำบลสระแก้ว ๔. ตำบลกันจู่ ๕. เทศบาลตำบลชัยสมอทอด
				๒	๑. ตำบลชัยสมอทอด ๒. ตำบลศรีมงคล ๓. ตำบลพญาวัง ๔. ตำบลวังพิกุล ๕. ตำบลชัยไม้แดง ๖. ตำบลหนองแวง (เฉพาะหมู่ที่ ๕ , ๘ , ๙ , ๑๑ , ๑๒ และ ๑๘)

ลำดับที่	อำเภอ	จำนวนสมาชิก ที่จะพึงมีทั้ง อำเภอ	จำนวนเขต เลือกตั้ง	เขต เลือกตั้งที่	ท้องที่ที่ประกอบเป็นเขตเลือกตั้ง
๙	เขาค้อ	๑	๑	๑	ทุกตำบลในเขตพื้นที่อำเภอ
๑๐	วังโป่ง	๑	๑	๑	ทุกตำบลในเขตพื้นที่อำเภอ
๑๑	น้ำหนาว	๑	๑	๑	ทุกตำบลในเขตพื้นที่อำเภอ

ประกาศ ณ วันที่ ๑๖ กันยายน พ.ศ. ๒๕๖๗



(นางสาวพูนศรี สุขเสวก)

ผู้อำนวยการการเลือกตั้งประจำจังหวัดเพชรบูรณ์

หมายเหตุ ปิดประกาศเพื่อให้ประชาชนแสดงความคิดเห็นและข้อเสนอแนะ

ประกาศการแบ่งเขตเลือกตั้งสมาชิกสภาองค์การบริหารส่วนจังหวัดเพชรบูรณ์

รูปแบบที่ ๓

ลำดับที่	อำเภอ	จำนวนสมาชิก ที่จะพึงมีทั้ง อำเภอ	จำนวนเขต เลือกตั้ง	เขต เลือกตั้งที่	ท้องที่ที่ประกอบเป็นเขตเลือกตั้ง
๑	เมือง เพชรบูรณ์	๖	๖	๑	๑. ตำบลท่าพล ๒. เทศบาลตำบลท่าพล ๓. เทศบาลตำบลนางั่ว ๔. ตำบลป่าเลา (เฉพาะหมู่ที่ ๑ , ๒ , ๑๐ และ ๑๖)
				๒	๑. ตำบลสะเตียง (ยกเว้นหมู่ที่ ๙ และ ๑๓) ๒. ตำบลบ้านโคก (เฉพาะหมู่ที่ ๕ และ ๗) ๓. ตำบลป่าเลา (ยกเว้นหมู่ที่ ๑ , ๒ , ๑๐ และ ๑๖) ๔. ตำบลขอนแก่น (เฉพาะหมู่ที่ ๑ , ๒ , ๙ และ ๑๐)
				๓	๑. เทศบาลเมืองเพชรบูรณ์ ๒. ตำบลสะเตียง (เฉพาะหมู่ที่ ๙ และ ๑๓) ๓. ตำบลนาป่า (ยกเว้นหมู่ที่ ๓ , ๖ , ๗ และ ๑๖)
				๔	๑. ตำบลขอนแก่น (ยกเว้นหมู่ที่ ๑ , ๒ , ๙ และ ๑๐) ๒. ตำบลระวิง ๓. ตำบลนายม ๔. ตำบลตะเบา ๕. ตำบลน้ำร้อน
				๕	๑. เทศบาลตำบลวังชมพู ๒. ตำบลวังชมพู ๓. ตำบลห้วยสะแก ๔. ตำบลบ้านโคก (ยกเว้นหมู่ที่ ๕ และ ๗)
				๖	๑. ตำบลดงมูลเหล็ก ๒. ตำบลบ้านโคก ๓. ตำบลห้วยใหญ่ ๔. ตำบลนาป่า (เฉพาะหมู่ที่ ๓ , ๖ , ๗ และ ๑๖)
๒	หล่มสัก	๕	๕	๑	๑. ตำบลสักหลาด ๒. ตำบลวัดป่า ๓. เทศบาลเมืองหล่มสัก


ลำดับที่	อำเภอ	จำนวนสมาชิก ที่จะพึงมีทั้ง อำเภอ	จำนวนเขต เลือกตั้ง	เขต เลือกตั้งที่	ท้องที่ที่ประกอบเป็นเขตเลือกตั้ง
					๓. เทศบาลตำบลตาลเดี่ยว
				๒	๑. ตำบลท่าอิบุญ ๒. ตำบลห้วยไร่ ๓. ตำบลบ้านดัว ๔. ตำบลบ้านหวาย ๕. ตำบลบ้านโสก
				๓	๑. ตำบลหนองไขว่ ๒. ตำบลลานบ่า ๓. ตำบลปากดุก ๔. ตำบลปากช่อง
				๔	๑. ตำบลบึงคล้า ๒. ตำบลบึงน้ำเต้า (ยกเว้นหมู่ที่ ๔, ๘, ๙ และ ๑๒) ๓. ตำบลบ้านไร่ ๔. ตำบลบ้านกลาง ๕. ตำบลช้างตะลูด
				๕	๑. ตำบลบึงน้ำเต้า (เฉพาะหมู่ที่ ๔, ๘, ๙ และ ๑๒) ๒. ตำบลน้ำก้อ ๓. ตำบลน้ำซุน ๔. ตำบลน้ำเหี้ย ๕. ตำบลหนองสว่าง ๖. ตำบลฝายนาแซง
๓	วิเชียรบุรี	๔	๔	๑	๑. เทศบาลเมืองวิเชียรบุรี ๒. ตำบลสามแยก ๓. ตำบลชันน้อย (ยกเว้นหมู่ที่ ๒, ๕, ๘ และ ๑๑)
				๒	๑. ตำบลพุดเตย ๒. ตำบลพุดชาม ๓. ตำบลภูน้ำหยด ๔. ตำบลวังใหญ่ ๕. ตำบลชันสมบูรณ์ ๖. ตำบลชันน้อย (เฉพาะหมู่ที่ ๒, ๕, ๘ และ ๑๑)

ลำดับที่	อำเภอ	จำนวนสมาชิก ที่จะพึงมีทั้ง อำเภอ	จำนวนเขต เลือกตั้ง	เขต เลือกตั้งที่	ท้องที่ที่ประกอบเป็นเขตเลือกตั้ง
				๓	๑. ตำบลน้ำร้อน ๒. ตำบลยางสาว ๓. ตำบลบึงกระจับ ๔. ตำบลโคกปรัง
				๔	๑. ตำบลบ่อรัง ๒. ตำบลท่าโรง ๓. ตำบลสระประดู่ ๔. เทศบาลตำบลพุดเตย
๔	หนองไผ่	๔	๔	๑	๑. ตำบลหนองไผ่ ๒. เทศบาลตำบลหนองไผ่ ๓. ตำบลยางงาม ๔. เทศบาลตำบลบัววัฒนา
				๒	๑. เทศบาลตำบลเจ็ยงทอง ๒. เทศบาลตำบลนาเจ็ยง ๓. ตำบลห้วยโป่ง ๔. ตำบลวังโบสถ์ ๕. ตำบลกองทูล (เฉพาะหมู่ที่ ๒ , ๓ , ๔ , ๕ และ ๘
				๓	๑. เทศบาลตำบลบ่อไทย ๒. ตำบลเพชรละคร ๓. ตำบลท่าด่าง
				๔	๑. ตำบลท่าแดง ๒. ตำบลบ้านโกชน์ ๓. ตำบลวังท่าดี ๔. ตำบลกองทูล (ยกเว้นหมู่ที่ ๒ , ๓ , ๔ , ๕ และ ๘
๕	ชนแดน	๒	๒	๑	๑. ตำบลพุทธบาท ๒. ตำบลชนแดน ๓. เทศบาลตำบลชนแดน ๔. ตำบลท่าข้าม ๕. เทศบาลตำบลท่าข้าม ๖. ตำบลตะกุดไร
				๒	๑. ตำบลดงขุย ๒. เทศบาลตำบลดงขุย ๓. ตำบลบ้านกล้วย ๔. ตำบลศาลาลาย

ลำดับที่	อำเภอ	จำนวนสมาชิก ที่จะพึงมีทั้ง อำเภอ	จำนวนเขต เลือกตั้ง	เขต เลือกตั้งที่	ท้องที่ที่ประกอบเป็นเขตเลือกตั้ง
					๕. ตำบลลาดแค ๖. ตำบลซับพุทรา
๖	หล่มเก่า	๒	๒	๑	๑. ตำบลศิลา ๒. เทศบาลตำบลหล่มเก่า ๓. ตำบลตาดกลอย ๔. ตำบลหล่มเก่า ๕. ตำบลนาแซง ๖. ตำบลหินฮาว (เฉพาะหมู่ที่ ๑ , ๒ และ ๑๓)
				๒	๑. ตำบลวังบาล ๒. ตำบลนาขำ ๓. ตำบลหินฮาว (ยกเว้นหมู่ที่ ๑ , ๒ และ ๑๓) ๔. ตำบลบ้านเนิน ๕. ตำบลนาเกาะ
๗	ศรีเทพ	๒	๒	๑	๑. ตำบลศรีเทพ ๒. ตำบลนาสนุ่น ๓. ตำบลหนองย่างทอย ๔. ตำบลคลองกระจิง (เฉพาะหมู่ที่ ๓ และ ๘)
				๒	๑. ตำบลสระกรวด ๒. ตำบลคลองกระจิง (ยกเว้นหมู่ที่ ๓ และ ๘) ๓. ตำบลประดู่งาม ๔. เทศบาลตำบลสว่างวัฒนา ๕. เทศบาลตำบลโคกสะอาด
๘	บึงสามพัน	๒	๒	๑	๑. ตำบลพญากวัง ๒. ตำบลบึงสามพัน ๓. ตำบลสระแก้ว ๔. ตำบลกันจู่ ๕. ตำบลหนองแจง
				๒	๑. เทศบาลตำบลซับสมอทอด ๒. ตำบลศรีมงคล ๓. ตำบลซับสมอทอด ๔. ตำบลวังพิถูล ๕. ตำบลซับไม้แดง

ลำดับที่	อำเภอ	จำนวนสมาชิก ที่จะพึงมีทั้ง อำเภอ	จำนวนเขต เลือกตั้ง	เขต เลือกตั้งที่	ท้องที่ที่ประกอบเป็นเขตเลือกตั้ง
๙	เขาค้อ	๑	๑	๑	ทุกตำบลในเขตพื้นที่อำเภอ
๑๐	วังโป่ง	๑	๑	๑	ทุกตำบลในเขตพื้นที่อำเภอ
๑๑	น้ำหนาว	๑	๑	๑	ทุกตำบลในเขตพื้นที่อำเภอ

ประกาศ ณ วันที่ ๑๖ กันยายน พ.ศ. ๒๕๖๗



(นางสาวพูนศรี สุขเสวก)

ผู้อำนวยการการเลือกตั้งประจำจังหวัดเพชรบูรณ์

หมายเหตุ ปิดประกาศเพื่อให้ประชาชนแสดงความคิดเห็นและข้อเสนอแนะ

แบบแสดงความคิดเห็นเกี่ยวกับการแบ่งเขตเลือกตั้งสมาชิกสภาองค์การบริหารส่วนจังหวัดเพชรบูรณ์

ข้าพเจ้า..... อยู่บ้านเลขที่ หมู่ที่ ชื่อหมู่บ้าน
ซอย ถนน ตำบล อำเภอ
จังหวัด รหัสไปรษณีย์ หมายเลขโทรศัพท์

ขอแสดงความคิดเห็นต่อรูปแบบการแบ่งเขตเลือกตั้งสมาชิกสภาองค์การบริหารส่วนจังหวัดเพชรบูรณ์ ดังนี้

๑. รูปแบบที่มีความเหมาะสม คือ รูปแบบ อำเภอ

๒. เหตุผล

.....
.....
.....
.....
.....
.....

ข้อเสนอแนะ (อื่นๆ)

.....
.....
.....

ลงชื่อ

ผู้แสดงความคิดเห็น

(.....)

หมายเหตุ - กรุณาส่งความคิดเห็นหรือข้อเสนอแนะไปยังสำนักงานคณะกรรมการการเลือกตั้งประจำจังหวัด
เพชรบูรณ์ เลขที่ ๙๙ หมู่ ๕ ต.สะเดียง อ.เมืองเพชรบูรณ์ จ.เพชรบูรณ์ ๖๗๐๐๐ ภายในวันที่ ๑๗ -
๒๖ กันยายน ๒๕๖๗ หรือทางโทรสารหมายเลข ๐๕๖ ๗๒๐๙๖๕ หรือทางไปรษณีย์อิเล็กทรอนิกส์
E-mail Phetchabun@ect.go.th

แผนที่โดยสังเขป

แสดงเขตเลือกตั้ง อำเภอเมืองเพชรบุรี (แบบที่ 1)



ห้องที่ประกอบเป็นเขตเลือกตั้ง

เขตเลือกตั้งที่ 1	
ตำบล	จำนวน (คน)
บ้านไร่	10,097
บ้านไร่เหนือ (เฉพาะ ม.1,2,10,16)	2,617
เทศบาลบ้านไร่	7,410
เทศบาลบ้านไร่	12,658
รวม	32,782
เขตเลือกตั้งที่ 2	
ตำบล	จำนวน (คน)
บ้านไร่เหนือ (เฉพาะ ม.9)	20,899
บ้านไร่ใต้ (เฉพาะ ม.5 และ 7)	2,752
บ้านไร่กลาง (เฉพาะ ม.1,2,10,16)	7,249
บ้านไร่เหนือ (เฉพาะ ม.10)	1,352
รวม	32,252
เขตเลือกตั้งที่ 3	
ตำบล	จำนวน (คน)
เทศบาลเมืองเพชรบุรี	19,771
บ้านไร่เหนือ (เฉพาะ ม.5,7,8 และ 11)	3,453
บ้านไร่เหนือ (เฉพาะ ม.9)	1,158
บ้านไร่ใต้ (เฉพาะ ม.3,6,7 และ 10)	9,675
รวม	34,057
เขตเลือกตั้งที่ 4	
ตำบล	จำนวน (คน)
บ้านไร่เหนือ	6,981
บ้านไร่เหนือ	6,667
บ้านไร่เหนือ	7,917
บ้านไร่เหนือ	8,412
บ้านไร่เหนือ (เฉพาะ ม.2,3,4,6 และ 9)	3,470
รวม	33,427
เขตเลือกตั้งที่ 5	
ตำบล	จำนวน (คน)
บ้านไร่เหนือ	11,910
เทศบาลบ้านไร่เหนือ	3,369
บ้านไร่เหนือ	9,387
บ้านไร่เหนือ (เฉพาะ ม.5 และ 7)	8,885
รวม	33,551

เขตเลือกตั้งที่ 6	
ตำบล	จำนวน (คน)
บ้านไร่เหนือ	9,429
บ้านไร่เหนือ	11,688
บ้านไร่เหนือ	10,829
บ้านไร่เหนือ (เฉพาะ ม.3,6,7 และ 10)	3,060
รวม	35,006

แผนที่โดยสังเขป

แสดงเขตเลือกตั้ง อำเภอเมืองเพชรบูรณ์ (แบบที่ 2)



ห้องที่ประกอบเป็นเขตเลือกตั้ง

เขตเลือกตั้งที่ 1	
ตำบล	จำนวน (คน)
บ้านไร่ชุมพล	10,097
บ้านไร่ชุมพล (เฉพาะ ม.1 และ ม.11)	1,768
บ้านไร่ชุมพล	7,410
บ้านไร่ชุมพล	12,658
บ้านไร่ชุมพล (เฉพาะ ม.1, 2 และ 10)	2,073
รวม	34,006
เขตเลือกตั้งที่ 2	
ตำบล	จำนวน (คน)
บ้านไร่ชุมพล (เฉพาะ ม.2 และ 3)	10,923
บ้านไร่ชุมพล	19,771
รวม	30,694
เขตเลือกตั้งที่ 3	
ตำบล	จำนวน (คน)
บ้านไร่ชุมพล (เฉพาะ ม.1, 2 และ 10)	7,793
บ้านไร่ชุมพล (เฉพาะ ม.3, 6, 9)	9,187
บ้านไร่ชุมพล	11,910
บ้านไร่ชุมพล (เฉพาะ ม.6, 7, 8)	2,583
บ้านไร่ชุมพล	3,349
รวม	34,822
เขตเลือกตั้งที่ 4	
ตำบล	จำนวน (คน)
บ้านไร่ชุมพล	9,387
บ้านไร่ชุมพล	6,647
บ้านไร่ชุมพล	7,917
บ้านไร่ชุมพล	8,412
บ้านไร่ชุมพล (เฉพาะ ม.3, 6, 9)	2,450
รวม	34,813
เขตเลือกตั้งที่ 5	
ตำบล	จำนวน (คน)
บ้านไร่ชุมพล	6,981
บ้านไร่ชุมพล	8,275
บ้านไร่ชุมพล	12,735
บ้านไร่ชุมพล (เฉพาะ ม.1 และ 3)	1,573
บ้านไร่ชุมพล (เฉพาะ ม.1, 9 และ 13)	4,346
รวม	33,910

เขตเลือกตั้งที่ 6	
ตำบล	จำนวน (คน)
บ้านไร่ชุมพล	9,429
บ้านไร่ชุมพล (เฉพาะ ม.1 และ 3)	10,115
บ้านไร่ชุมพล	10,829
บ้านไร่ชุมพล (เฉพาะ ม.3, 6 และ 12)	2,441
รวม	32,814

แผนที่โดยสังเขป

แสดงเขตเลือกตั้ง อำเภอทลิ่ง (แบบที่ 1)



ท้องที่ที่ประกอบเป็นเขตเลือกตั้ง

เขตเลือกตั้งที่ 1	
ตำบล	จำนวน (คน)
ตำบลทลิ่ง	5,739
ตำบลบ้าน	8,219
เขตชายฝั่งทะเลฝั่งซ้าย	11,021
เขตชายฝั่งทะเลฝั่งขวา	5,999
รวม	30,978
เขตเลือกตั้งที่ 2	
ตำบล	จำนวน (คน)
ตำบลท่าอึ้งใหญ่	7,016
ตำบลทลิ่งไร่	7,733
ตำบลบ้านคิ้ว	8,129
ตำบลบ้านหวาย	4,422
ตำบลบ้านโสภา	4,165
รวม	31,465
เขตเลือกตั้งที่ 3	
ตำบล	จำนวน (คน)
ตำบลหนองไร่	7,613
ตำบลนางา	7,509
ตำบลปากดุก	3,451
ตำบลป่าดง	13,195
รวม	31,568
เขตเลือกตั้งที่ 4	
ตำบล	จำนวน (คน)
ตำบลทุ่งตึก	7,925
ตำบลน้ำร้อน (เขตฯ ร.1,2,3,5,6,7 และ 11)	2,728
ตำบลบ้านไร่	2,470
ตำบลบ้านกลาง	9,600
ตำบลช้างมุด	7,068
รวม	29,791
เขตเลือกตั้งที่ 5	
ตำบล	จำนวน (คน)
ตำบลน้ำร้อน	6,685
ตำบลน้ำพุ	14,452
ตำบลน้ำร้อน (เขตฯ ร.1,2,3,5,6,7 และ 11)	3,482
ตำบลน้ำเย็น	1,482
ตำบลหนองสว่าง	1,267
ตำบลบ้านแดง	2,562
รวม	30,130

แผนที่โดยสังเขป

แสดงเขตเลือกตั้ง อำเภอห่มสีก (แบบที่ 2)



ท้องที่ที่ประกอบเป็นเขตเลือกตั้ง

เขตเลือกตั้งที่ 1	
ตำบล	จำนวน (คน)
ตำบลเทพรัง	5,739
ตำบลวัดป่า	8,219
เทศบาลเมืองห่มสีก	11,021
เทศบาลตำบลตาเดียว	5,599
รวม	30,578

เขตเลือกตั้งที่ 2	
ตำบล	จำนวน (คน)
ตำบลท่าเรือ	7,016
ตำบลห้วยไร่	7,733
ตำบลบ้านเสี้ยว	8,129
ตำบลบ้านหวาย	4,422
ตำบลบ้านโสก	4,165
รวม	31,465

เขตเลือกตั้งที่ 3	
ตำบล	จำนวน (คน)
ตำบลหนองไขว่	7,613
ตำบลสามง่า	7,309
ตำบลป่าดุก	3,451
ตำบลป่าซาง	13,195
รวม	31,568

เขตเลือกตั้งที่ 4	
ตำบล	จำนวน (คน)
ตำบลทุ่งเต่า	7,925
ตำบลบ้านไร่ (เขต ม.1,2,3,5,6 และ 7)	2,062
ตำบลบ้านไร่	2,470
ตำบลบ้านกลาง	9,600
ตำบลวังมะขูด	7,068
รวม	29,125

เขตเลือกตั้งที่ 5	
ตำบล	จำนวน (คน)
ตำบลบ้านไร่ (เขต ม.1,2,3,5,6 และ 7)	4,148
ตำบลท่าชัย	6,685
ตำบลบ้าน	14,452
ตำบลน้ำเย็น	1,682
ตำบลหนองสว่าง	1,267
ตำบลบ้านแร่	2,562
รวม	30,796

แผนที่โดยสังเขป

แสดงเขตเลือกตั้ง อำเภอหล่มสัก (แบบที่ 3)

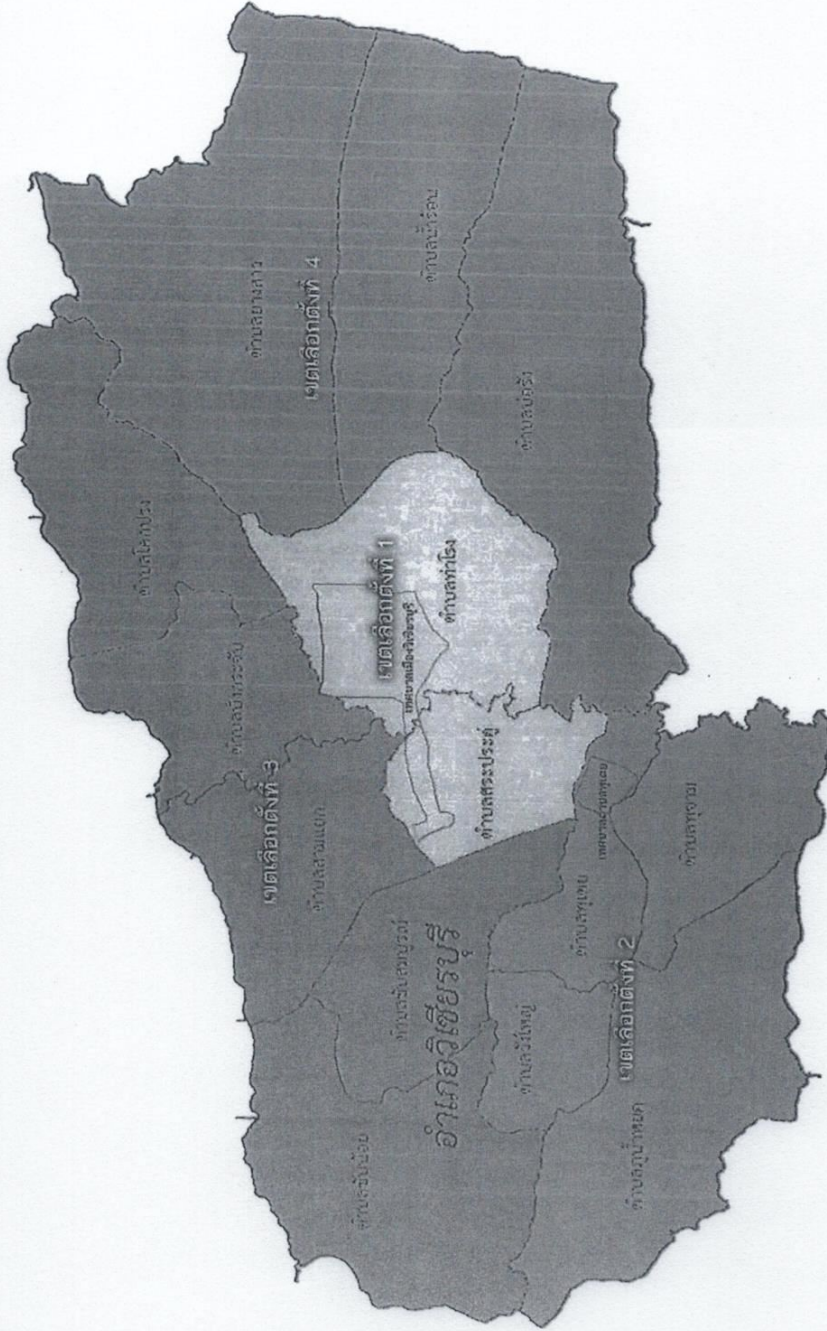


ท้องที่ที่ประกอบเป็นเขตเลือกตั้ง

เขตเลือกตั้งที่ 1	
ตำบล	จำนวน (คน)
ตำบลท่าอิฐ	5,739
ตำบลท่าหลวง	8,219
เทศบาลเมืองหล่มสัก	11,021
เทศบาลตำบลตาแต	5,599
รวม	30,578
เขตเลือกตั้งที่ 2	
ตำบล	จำนวน (คน)
ตำบลท่าเรือ	7,016
ตำบลท่าหลวง	7,733
ตำบลบ้านค้อ	8,129
ตำบลบ้านทราย	4,422
ตำบลบ้านค้อ	4,165
รวม	31,465
เขตเลือกตั้งที่ 3	
ตำบล	จำนวน (คน)
ตำบลท่าเรือ	7,613
ตำบลบ้านค้อ	7,309
ตำบลบ้านทราย	3,451
ตำบลบ้านค้อ	13,195
รวม	31,568
เขตเลือกตั้งที่ 4	
ตำบล	จำนวน (คน)
ตำบลท่าเรือ	7,925
ตำบลบ้านค้อ (๒๓ร. ๒, ๔, ๖, ๗, ๘, ๙, ๑๐, ๑๑, ๑๒)	3,607
ตำบลบ้านค้อ	2,470
ตำบลบ้านทราย	9,600
ตำบลบ้านค้อ	7,068
รวม	30,670
เขตเลือกตั้งที่ 5	
ตำบล	จำนวน (คน)
ตำบลบ้านค้อ (เขตเลือกตั้งที่ ๔, ๕, ๖, ๗, ๘, ๙, ๑๐, ๑๑, ๑๒)	2,603
ตำบลบ้านค้อ	6,685
ตำบลบ้านทราย	14,452
ตำบลบ้านค้อ	1,682
ตำบลบ้านทราย	1,267
ตำบลบ้านค้อ	2,562
รวม	29,251

แผนที่โดยสังเขป

แสดงเขตเลือกตั้ง อำเภอวิเชียรบุรี (แบบที่ 1)



ห้องที่ประกอบเป็นเขตเลือกตั้ง

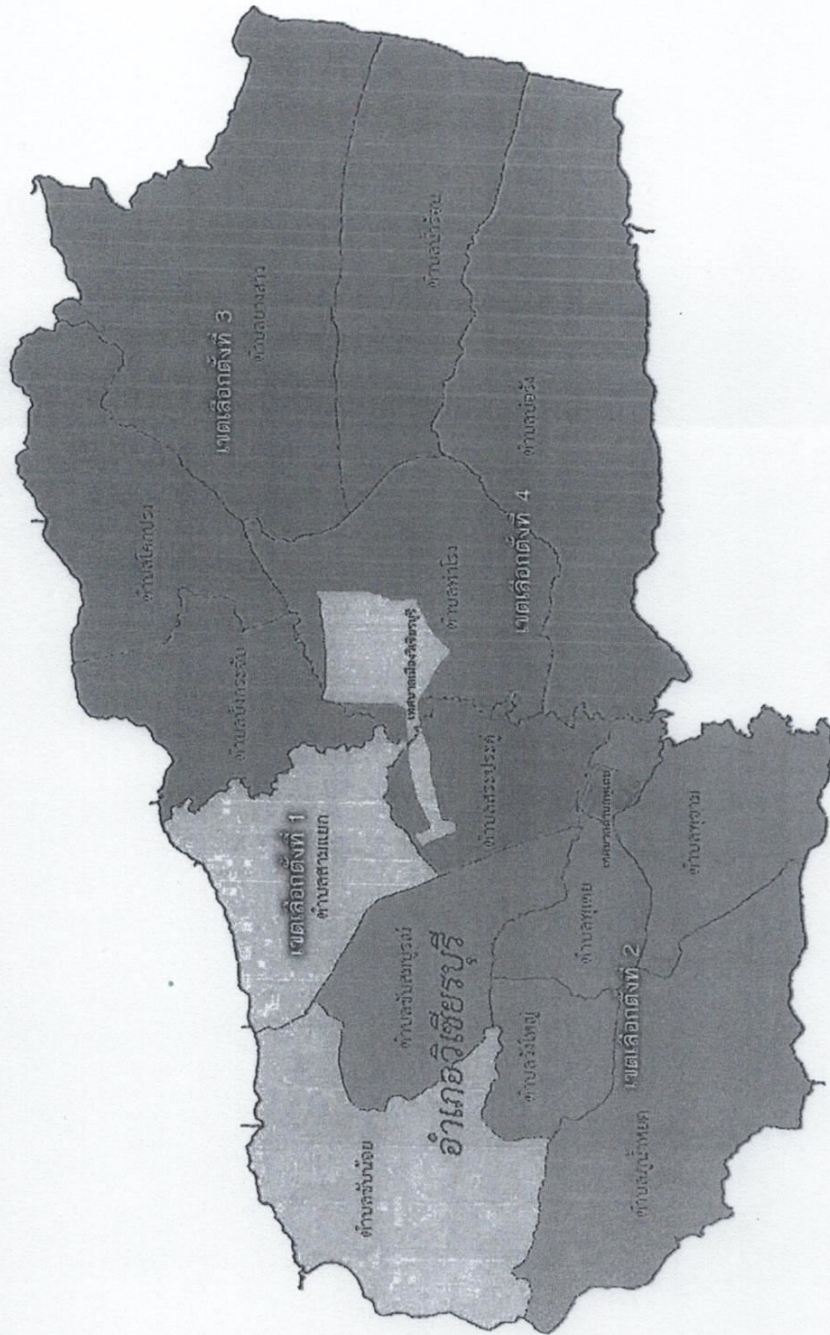
เขตเลือกตั้งที่ 1	
ตำบล	จำนวน (คน)
1. ตำบลท่าโรง	6,164
2. ตำบลสระบัว	2,943
3. เทศบาลเมืองวิเชียรบุรี	21,735
รวม	30,842

เขตเลือกตั้งที่ 2	
ตำบล	จำนวน (คน)
1. ตำบลทุ่ง	4,248
2. ตำบลชุม	8,139
3. ตำบลบ้านหมื่น	7,107
4. ตำบลวังใหญ่	5,452
5. เทศบาลตำบลทุ่ง	7,106
รวม	32,052

เขตเลือกตั้งที่ 3	
ตำบล	จำนวน (คน)
1. ตำบลวังน้อย	6,354
2. ตำบลวังน้อย	4,900
3. ตำบลสามแยก	5,444
4. ตำบลวังสระ	6,377
5. ตำบลโคกปรัง	9,569
รวม	32,644

เขตเลือกตั้งที่ 4	
ตำบล	จำนวน (คน)
1. ตำบลบึง	14,944
2. ตำบลน้ำร้อน	8,303
3. ตำบลตาขาว	9,106
รวม	32,353

แสดงเขตเลือกตั้ง อำเภอวิเชียรบุรี (แบบที่ 2)



ท้องที่ที่ประกอบเป็นเขตเลือกตั้ง

เขตเลือกตั้งที่ 1	
ตำบล	จำนวน (คน)
1. ตำบลเมืองวิเชียรบุรี	21,735
2. ตำบลสามแยก	5,444
3. ตำบลวังน้อย	6,354
รวม	33,533

เขตเลือกตั้งที่ 2	
ตำบล	จำนวน (คน)
1. ตำบลทุ่งเคย	4,248
2. ตำบลพยอม	8,139
3. ตำบลบ้านหนอง	7,107
4. ตำบลวังใหญ่	5,452
5. ตำบลบ้านบุ่ง	4,900
รวม	29,846

เขตเลือกตั้งที่ 3	
ตำบล	จำนวน (คน)
1. ตำบลบ้านไร่	8,303
2. ตำบลยางขาว	9,106
3. ตำบลนิคมะชัย	6,377
4. ตำบลโคกม่วง	9,569
รวม	33,355

เขตเลือกตั้งที่ 4	
ตำบล	จำนวน (คน)
1. ตำบลวัง	14,944
2. ตำบลท่าไร่	6,164
3. ตำบลสระประดู่	2,943
4. ตำบลบ้านคอก	7,106
รวม	31,157

แผนที่โดยสังเขป

แสดงเขตเลือกตั้ง อำเภอวิเชียรบุรี (แบบที่ 3)



ท้องที่ที่ประกอบเป็นเขตเลือกตั้ง

เขตเลือกตั้งที่ 1	
ตำบล	จำนวน (คน)
1. เทศบาลเมืองวิเชียรบุรี	2,735
2. ตำบลสามแยก	5,444
3. ตำบลชัยภูมิ (เฉพาะ ม.2,5,6 และ 11)	4,384
รวม	31,523


เขตเลือกตั้งที่ 2	
ตำบล	จำนวน (คน)
1. ตำบลชุมพล	4,248
2. ตำบลพูน	8,139
3. ตำบลบ้านหนอง	7,107
4. ตำบลศรีโพธิ์	5,982
5. ตำบลชัยภูมิ (เฉพาะ ม.1,2,3,4 และ 11)	4,900
6. ตำบลชัยภูมิ (เฉพาะ ม.2,3,5,6 และ 11)	2,010
รวม	31,856

เขตเลือกตั้งที่ 3	
ตำบล	จำนวน (คน)
1. ตำบลบ้านไร่	8,303
2. ตำบลหนองหญ้า	9,106
3. ตำบลบ้านไร่	6,377
4. ตำบลโคกประจักษ์	9,569
รวม	33,355

เขตเลือกตั้งที่ 4	
ตำบล	จำนวน (คน)
1. ตำบลบ้านไร่	14,944
3. ตำบลประจักษ์	6,164
4. เทศบาลตำบลชุมพล	2,943
รวม	7,106
รวม	31,157

แผนที่โดยสังเขป

แสดงเขตเลือกตั้ง อำเภอห่มเกล้า (แบบที่ 1)




ท้องที่ที่ประกอบเป็นเขตเลือกตั้ง

เขตเลือกตั้งที่ 1	
ตำบล	จำนวน (คน)
1. ตำบลสีดา	9,926
2. ตำบลหินเสาขัว	7,259
3. ตำบลคากดอย	6,628
4. ตำบลน้ำจ้ำ	7,217
รวม	31,030

เขตเลือกตั้งที่ 2	
ตำบล	จำนวน (คน)
1. ตำบลวังฆาต	11,234
2. ตำบลหนองแก้ว	5,026
3. ตำบลนาแดง	3,683
4. ตำบลบ้านเนิน	5,469
5. ตำบลนาเกาะ	2,553
6. เทศบาลตำบลหนองบัว	5,587
รวม	33,552

แผนที่โดยสังเขป

แสดงเขตเลือกตั้ง อำเภอหล่มเก่า (แบบที่ 3)




ห้องที่ประกอบเป็นเขตเลือกตั้ง

เขตเลือกตั้งที่ 1	
ตำบล	จำนวน (คน)
1. บ้านสนเขา	9,926
2. เทศบาลตำบลหล่มเก่า	5,587
3. ตำบลท่าหลวง	6,628
4. ตำบลท่ากระดาน	5,026
5. ตำบลนาเดื่อ	3,683
6. ตำบลนิคม (เฉพาะ ม.1,2 และ 13)	2,426
รวม	35,276

เขตเลือกตั้งที่ 2	
ตำบล	จำนวน (คน)
1. ตำบลบ้านเนิน	11,234
2. ตำบลนาเกาะ	7,217
3. ตำบลนิคม (เฉพาะ ม.1,2 และ 13)	4,833
4. ตำบลบ้านเนิน	5,469
5. ตำบลนาเกาะ	2,553
รวม	31,306

แผนที่โดยสังเขป

แสดงเขตเลือกตั้ง อำเภอศรีเทพ (แบบที่ 1)



ท้องที่ที่ประกอบเป็นเขตเลือกตั้ง

เขตเลือกตั้งที่ 1	
ตำบล	จำนวน (คน)
1. ตำบลศรีเทพ	10,551
2. ตำบลคลองกระดัง	13,660
3. ตำบลหนองย่างหยง	9,613
รวม	33,824

เขตเลือกตั้งที่ 2	
ตำบล	จำนวน (คน)
1. ตำบลสระแก้ว	7,996
2. ตำบลหนองน	11,360
3. ตำบลประจักษ์	3,021
4. เทศบาลตำบลวังหินนา	6,416
5. เทศบาลตำบลโคกสะอาด	6,669
รวม	35,262

แผนที่โดยสังเขป

แสดงเขตเลือกตั้ง อำเภอศรีเทพ (แบบที่ 3)




ท้องที่ที่ประกอบเป็นเขตเลือกตั้ง

เขตเลือกตั้งที่ 1	
ตำบล	จำนวน (คน)
1. ตำบลศรีเทพ	10,551
2. ตำบลเขาปูน	11,360
3. ตำบลหนองย่างแยบ	9,613
4. ตำบลหนองระวี (มาตรา ๓.๓ และ ๘)	1,040
รวม	32,564

เขตเลือกตั้งที่ 2	
ตำบล	จำนวน (คน)
1. ตำบลสระกรวด	7,996
2. ตำบลหนองระวี (มาตรา ๓.๓ และ ๘)	12,420
3. ตำบลประจักษ์	3,021
4. เทศบาลตำบลสว่างวัฒนา	6,416
5. เทศบาลตำบลโคกสะอาด	6,469
รวม	36,522

แผนที่โดยสังเขป

แสดงเขตเลือกตั้ง อำเภอบึงสามพัน (แบบที่ 1)



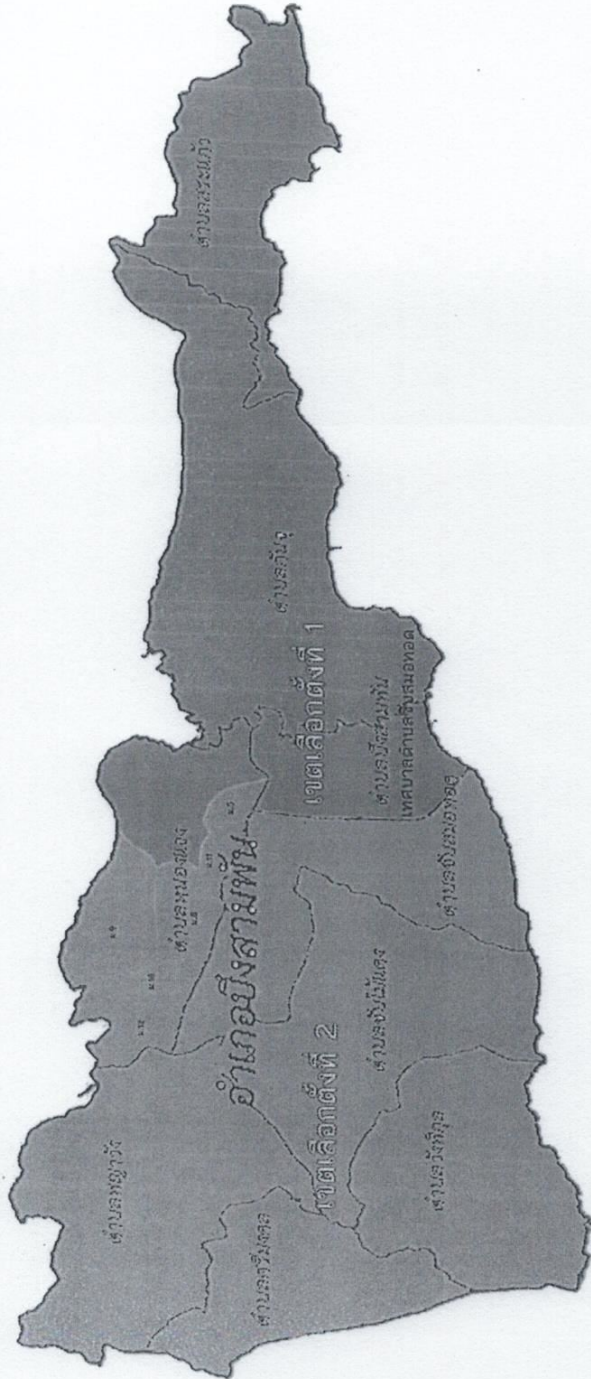
ท้องที่ที่ประกอบเป็นเขตเลือกตั้ง

เขตเลือกตั้งที่ 1	
ตำบล	จำนวน (คน)
1. ตำบลบ้านหนอง	6,098
2. ตำบลบ้านกั้น	5,834
3. ตำบลระเมิว	3,336
4. ตำบลโนน	12,961
5. เทศบาลตำบลบึงสามพัน	8,308
รวม	36,537

เขตเลือกตั้งที่ 2	
ตำบล	จำนวน (คน)
1. ตำบลหนอง	7,488
2. ตำบลหนอง	4,245
3. ตำบลบ้านวัง	4,975
4. ตำบลวังใหญ่	9,620
5. ตำบลบ้านแดง	7,487
รวม	33,815

แผนที่โดยสังเขป

แสดงเขตเลือกตั้ง อำเภอบึงสามพัน (แบบที่ 2)



ท้องที่ที่ประกอบเป็นเขตเลือกตั้ง

เขตเลือกตั้งที่ 1		จำนวน (คน)
ตำบล		4,662
1. ตำบลหนอง	(ตำบล 5,5,5,5,1,1,2 และ 18)	5,834
2. ตำบลบ้าน		3,336
3. ตำบล		12,961
4. ตำบล		8,308
รวม		35,081

เขตเลือกตั้งที่ 2		จำนวน (คน)
ตำบล		6,098
1. ตำบลหนอง		4,245
2. ตำบล		4,975
3. ตำบล		9,620
4. ตำบล		7,487
5. ตำบล		2,846
รวม		35,271

แผนที่โดยสังเขป

แสดงเขตเลือกตั้ง อำเภอบึงสามพัน (แบบที่ 3)



ห้องที่ประกอบเป็นเขตเลือกตั้ง

เขตเลือกตั้งที่ 1	
ตำบล	จำนวน (คน)
1. ตำบลวัง	4,975
2. ตำบลวังใหม่	5,834
3. ตำบลวังใหญ่	3,336
4. ตำบลวังน้อย	12,961
5. ตำบลวังน้อย	7,488
รวม	34,594

เขตเลือกตั้งที่ 2	
ตำบล	จำนวน (คน)
1. ตำบลวังน้อย	8,308
2. ตำบลวังใหม่	4,245
3. ตำบลวังน้อย	6,098
4. ตำบลวังใหญ่	9,620
5. ตำบลวังน้อย	7,487
รวม	35,758

แบบแสดงความคิดเห็นเกี่ยวกับการแบ่งเขตเลือกตั้งสมาชิกสภาองค์การบริหารส่วนจังหวัดเพชรบูรณ์

ข้าพเจ้า..... อยู่บ้านเลขที่ หมู่ที่ ชื่อหมู่บ้าน
ซอย ถนน ตำบล อำเภอ
จังหวัด รหัสไปรษณีย์ หมายเลขโทรศัพท์

ขอแสดงความคิดเห็นต่อรูปแบบการแบ่งเขตเลือกตั้งสมาชิกสภาองค์การบริหารส่วนจังหวัดเพชรบูรณ์ ดังนี้

๑. รูปแบบที่มีความเหมาะสม คือ รูปแบบ อำเภอ

๒. เหตุผล

.....
.....
.....
.....
.....

ข้อเสนอแนะ (อื่นๆ)

.....
.....
.....

ลงชื่อ

ผู้แสดงความคิดเห็น

(.....)

หมายเหตุ - กรุณาส่งความคิดเห็นหรือข้อเสนอแนะไปยังสำนักงานคณะกรรมการการเลือกตั้งประจำจังหวัด
เพชรบูรณ์ เลขที่ ๙๙ หมู่ ๕ ต.สะเตียง อ.เมืองเพชรบูรณ์ จ.เพชรบูรณ์ ๖๗๐๐๐ ภายในวันที่ ๑๗ -
๒๖ กันยายน ๒๕๖๗ หรือทางโทรสารหมายเลข ๐๕๖ ๗๒๐๙๖๕ หรือทางไปรษณีย์อิเล็กทรอนิกส์
E-mail Phetchabun@ect.go.th